

Pour toute question sur le projet, visitez le rem.info

Début de la présentation :
18 h 30

An aerial architectural rendering of a modern building complex. The main building has a distinctive facade with vertical slats. In the foreground, there is a bus stop with a white bus, a parking lot with several cars, and a road with a crosswalk. The background shows a dense forest of trees under a clear sky.

Instructions

– Plateforme Digicast



Poser une question
par micro +
caméra vidéo

Lorsque vous poserez une question à l'oral, en cliquant sur « **prendre la parole** », un opérateur vous enverra dans une salle virtuelle pour tester votre son et votre micro.

Par la suite, vous serez invité à poser votre question aux intervenants à l'écran.



The screenshot shows the Digicast interface for a virtual meeting titled "Assemblée d'information virtuelle pour le secteur de Sainte-Dorothée et Laval-sur-le-Lac". The interface includes a logo for "Région de la Capitale-Nouvelle-France" (RCN) in the top left. The main content area is split into two sections: a video player on the left and a presentation slide on the right. The video player is currently paused, showing a large play button. A callout box labeled "Programme vidéo des conférences" points to the video player. The presentation slide is titled "Présentation" and shows "SLIDE TEST" and the number "01". A callout box labeled "Présentation" points to the slide. Below the video player is a text input field with the placeholder "Posez une question ou soumettre vos commentaires" and a "Prendre la parole" button. A callout box labeled "Poser une question par écrit" points to this input field. In the bottom right corner, there is an "Aide" button.





Station Sainte-Dorothee

Réseau express métropolitain

Assemblée d'information
publique virtuelle

14 mars 2022

Réseau
express
métropolitain



Ordre du jour



- **Mot de bienvenue et présentation des experts**
- **Travaux en cours et à venir à Sainte-Dorothée et Laval-sur-le-Lac**
- **Les outils de communication à votre disposition**
- **Période de questions**



Mot de bienvenue

Sainte-Dorothée

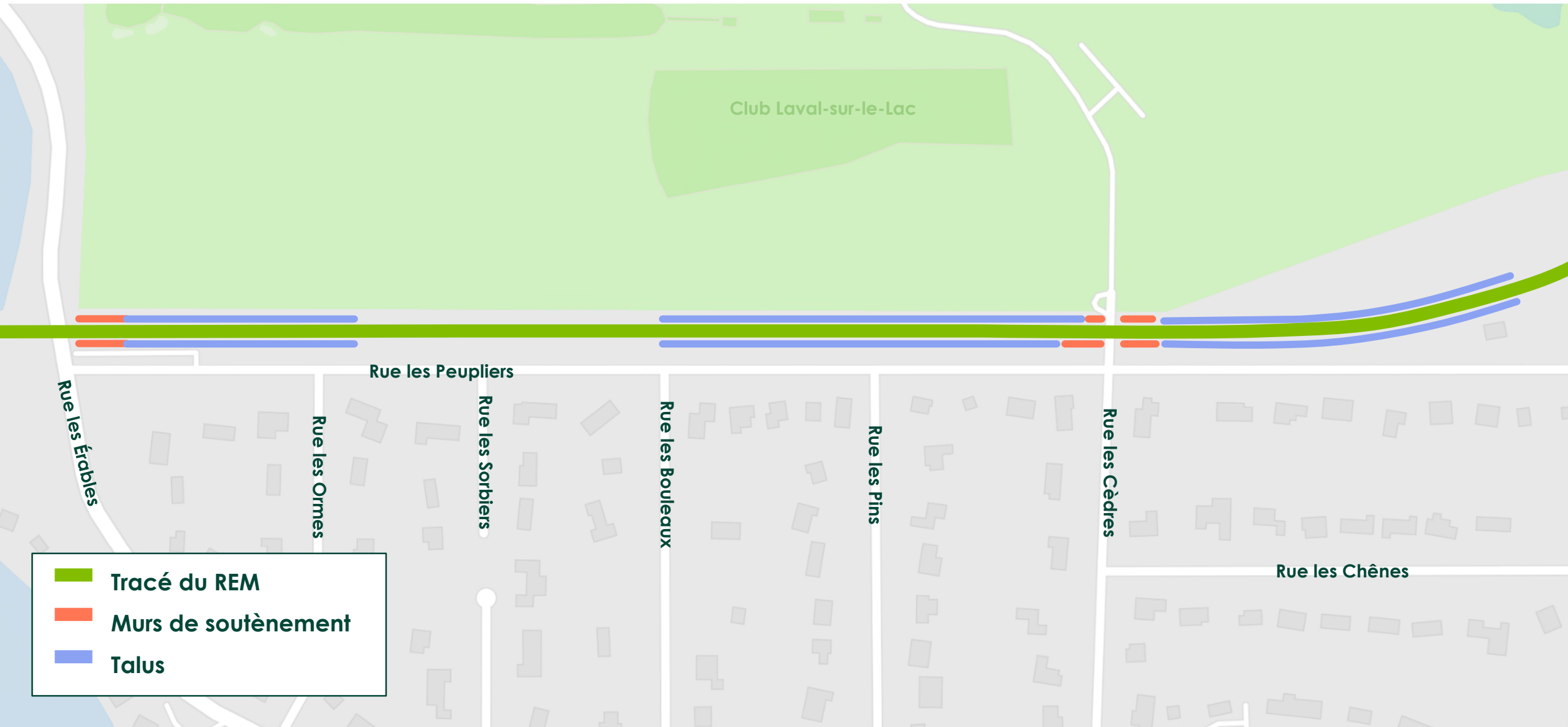





Station Sainte-Dorothée

- Tracé du REM
- Murs de soutènement
- Talus
- Talus végétalisé

À TITRE INDICATIF

Laval-sur-le-Lac



| | |
|--|---------------------|
|  | Tracé du REM |
|  | Murs de soutènement |
|  | Talus |



Travaux à venir jusqu'à l'été 2022

Secteurs des travaux à venir



À TITRE INDICATIF

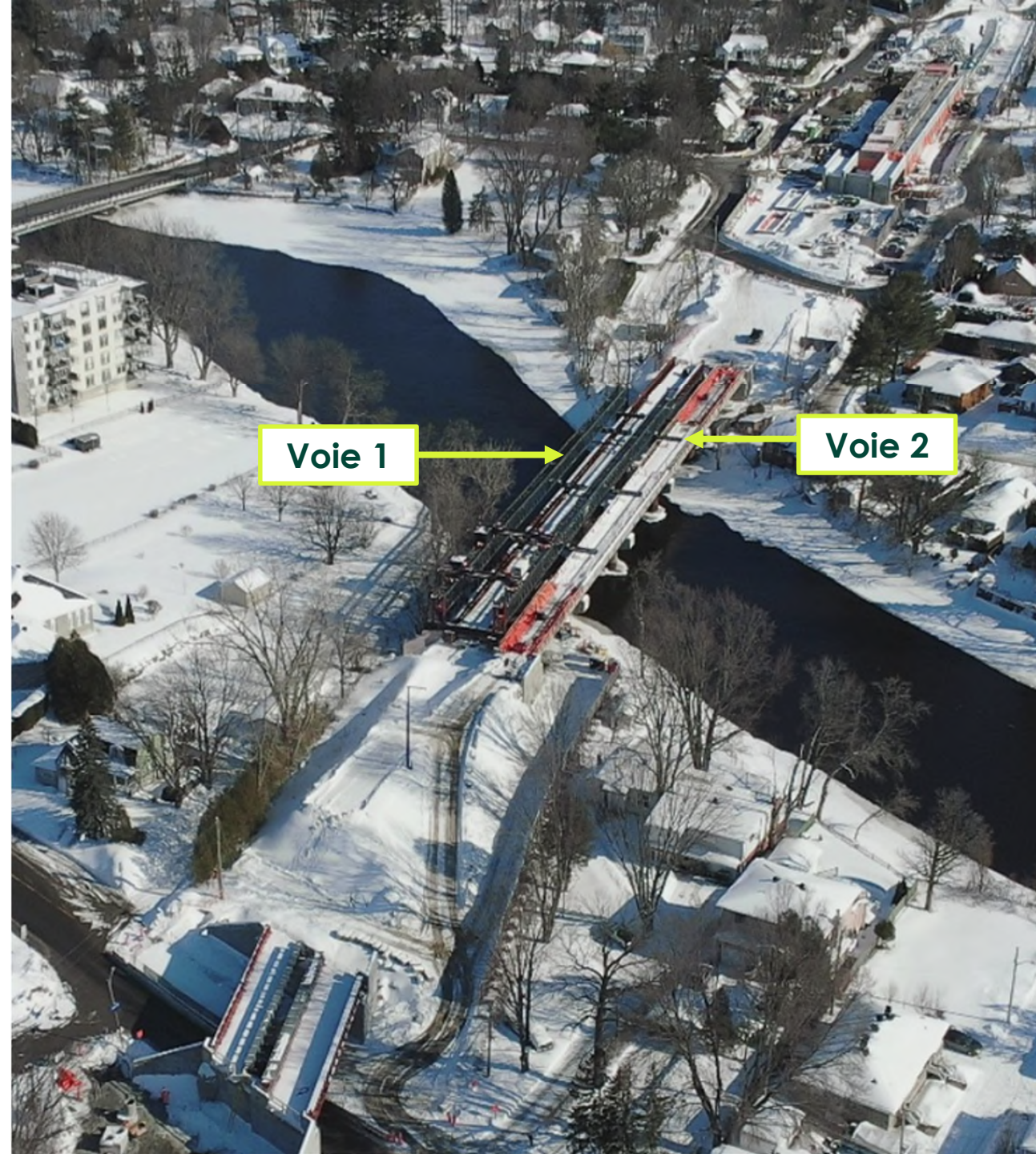
Pont ferroviaire Rivière-des-Prairies-2

Travaux complétés :

- Reconstruction de l'ancienne voie ferroviaire (voie 1)
- Construction d'une nouvelle voie (voie 2)

Travaux à venir :

- Travaux de finalisation des approches



Pont ferroviaire du chemin du Bord-de-l'Eau



Station Sainte-Dorothée

Rue de Val-Brillant

Rue Graveline

Rue les Plaines

Ch. du Bord-de-l'Eau

- Tracé du REM
- Murs de soutènement
- Talus
- Talus végétalisé

À TITRE INDICATIF

Pont ferroviaire du chemin du Bord-de-l'Eau

Travaux complétés :

- Construction de piliers et culées
- Installation de la structure d'acier

Travaux à venir :

- Finition de la structure d'acier
- Bordure et pavage de la chaussée
- Installation des rails

Levée de l'entrave sur le chemin du Bord-de-l'Eau en mai 2022



Le long du tracé, vers Sainte-Dorothée

Travaux complétés :

- Retrait des rails
- Excavation de l'ancienne plateforme ferroviaire

Travaux à venir :

- Construction de remblais
- Travaux de drainage
- Mise en place des fondations des murs antibruit permanents
- Installation des clôtures anti-intrusion
- Pose de nouveaux rails



Station Sainte-Dorothée

Travaux complétés :

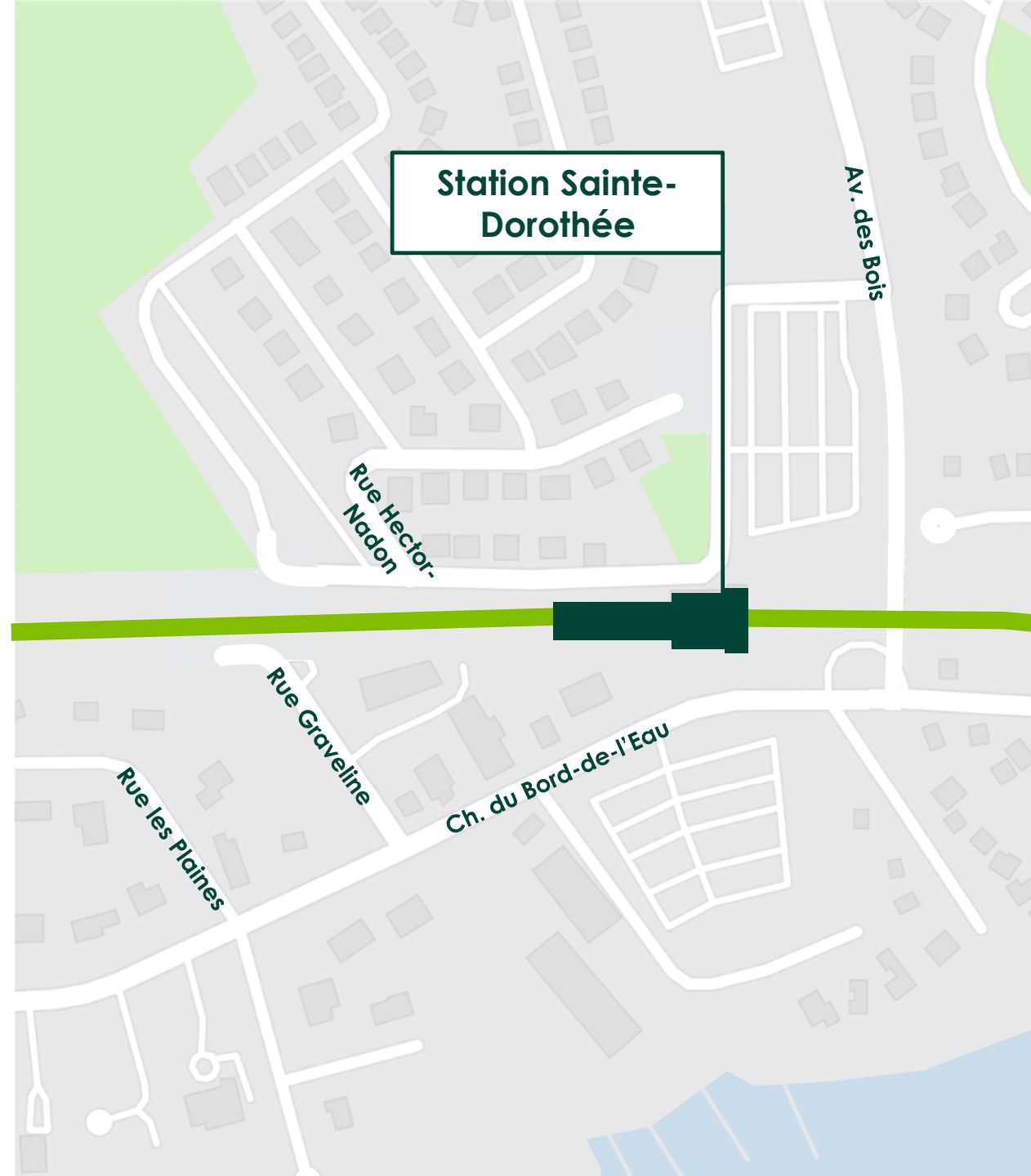
- Fondations de la station

Travaux à venir :

- Installation de la structure d'acier
- Construction de murs de soutènements
- Raccordement de l'avenue des Bois avec le chemin du Bord-de-l'Eau
- Installations des rails sur le pont ferroviaire

Raccordement de l'avenue des Bois au chemin du Bord-de-l'Eau prévu en mai*

*Conditionnel aux conditions météorologiques



Rues avoisinantes à la station

Travaux complétés :

- Mise en tournebride de Terrasse de Fontenelle

Travaux à venir :

- Couche de pavage final sur Terrasse de Fontenelle
- Mise en place du lien piéton temporaire vers le nord
- Mise en cul-de-sac de la rue Graveline (accès chantier et circulation locale seulement)



Réalignement de la rue Gobeil avec l'avenue des Bois

Travaux complétés :

- Forages géotechniques pour la réalisation des plans et devis

Travaux à venir :

- Démolition et réalignement de la chaussées (fin de l'été 2022)



Le long du tracé, vers la Rivière-des-Mille-Îles

Travaux complétés :

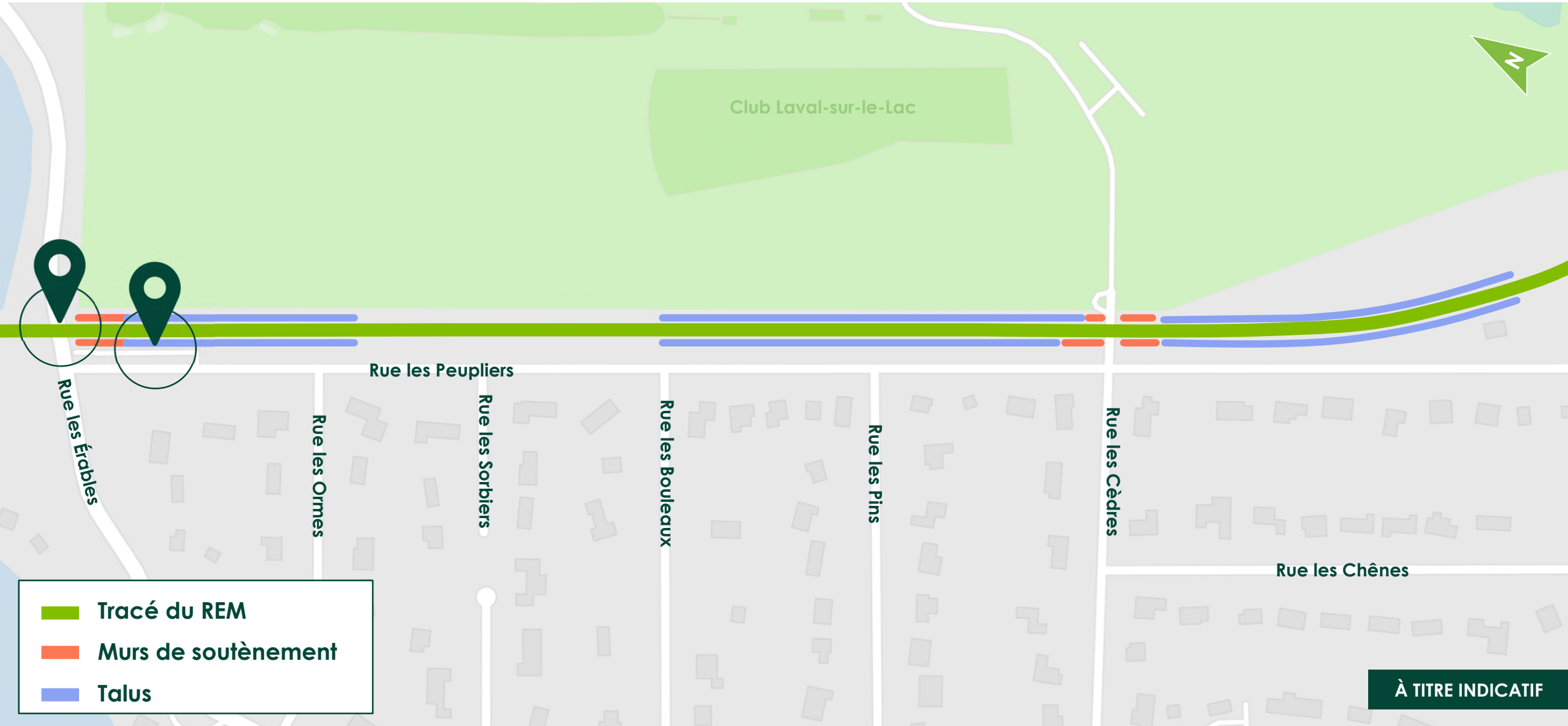
- Construction du portique au-dessus de la rue les Cèdres

Travaux à venir :

- Travaux de drainage
- Construction des murs de soutènement et talus
- Mise en place des fondations des murs antibruit permanents
- Installation des clôtures anti-intrusion
- Pose de nouveaux rails



Abaissement des chaussées, Laval-sur-le-Lac



Abaissement de chaussées, deux phases de travaux à venir

Voies ferroviaires
surélevées

Abaissement de
2,4m au point le
plus bas

Phase 1

Abaissement de la rue les Peupliers
pour se raccorder avec la rue les
Érables

Phase 2

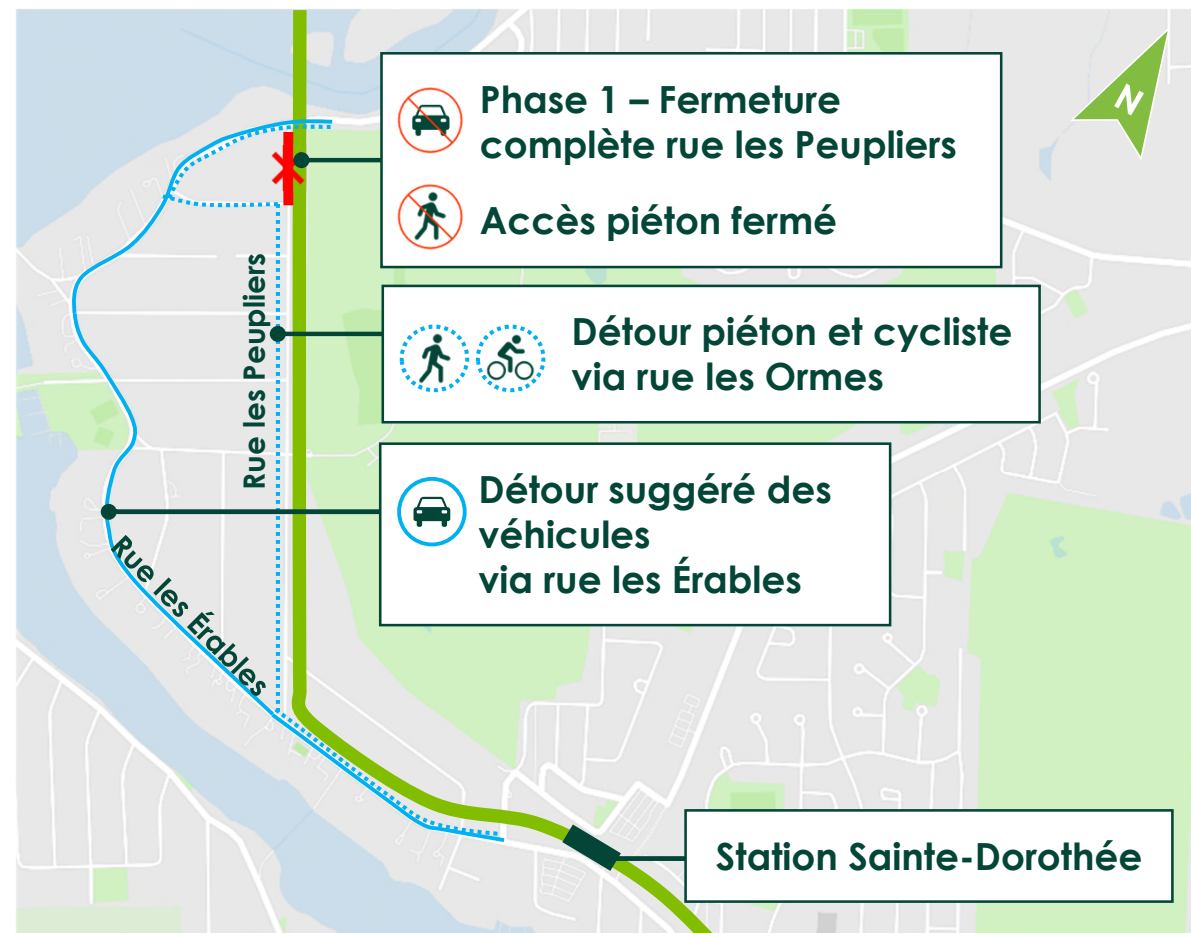
Abaissement de la
rue les Érables

À TITRE INDICATIF

Abaissement de la chaussée

Phase 1

- Démolition, excavation, relocalisation d'utilités publiques, structure de chaussée, bordure et pavage
- **Fermeture complète à la circulation de la rue les Peupliers** (entre les Ormes et les Érables)
- Route de camionnage prévue via la rue les Peupliers
- Maintien des accès aux résidences



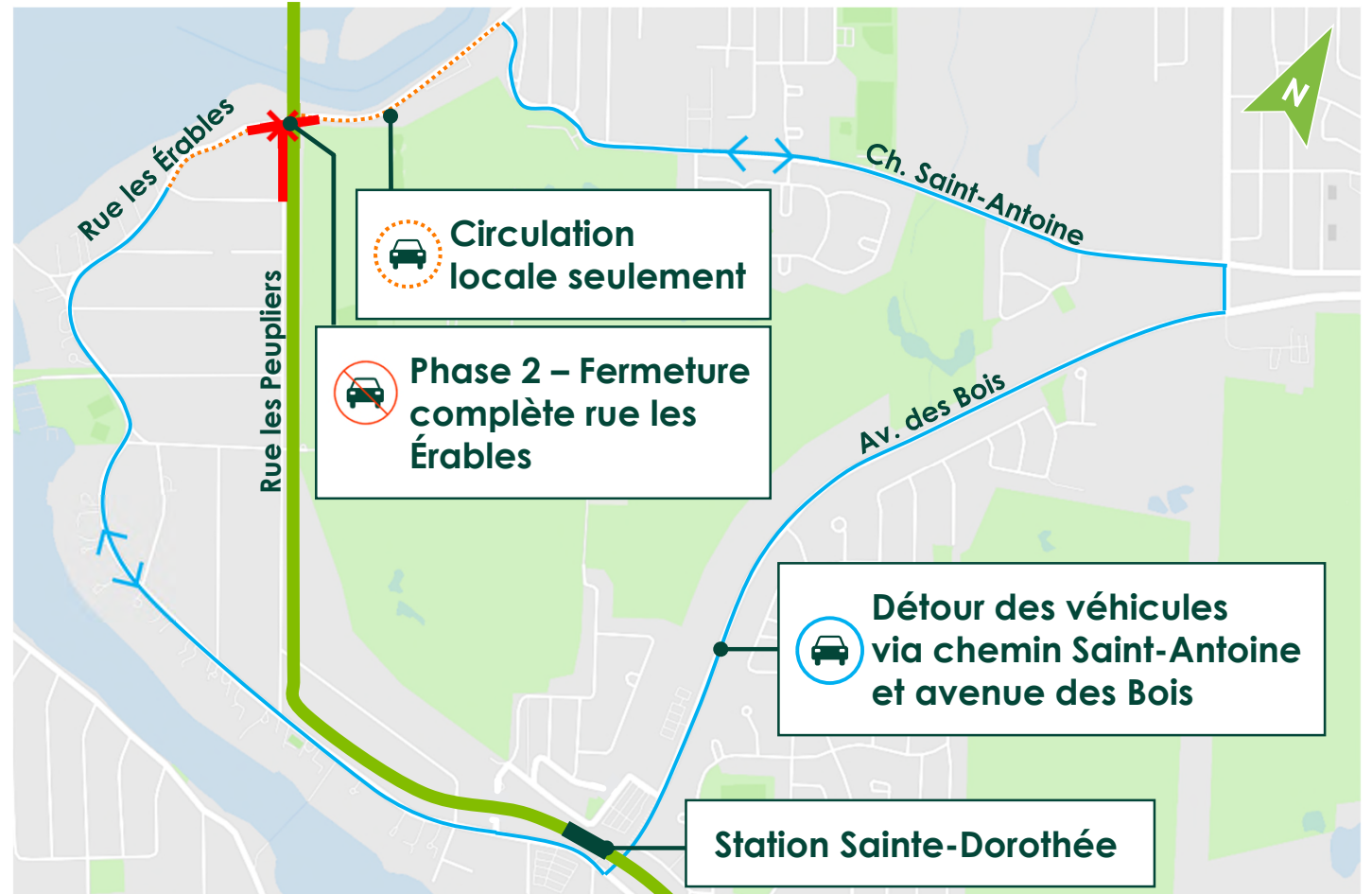
Début projeté dès la fin du mois de mars jusqu'à l'automne 2022

Abaissement de la chaussée

Phases 2

- Démolition, excavation, relocalisation d'utilités publiques, structure de chaussée, bordure et pavage
- **Fermeture complète à la circulation** de la rue les Érables (à l'intersection avec l'ancien passage à niveau)

Mise en place de l'entrave à l'ouverture de l'avenue des Bois



Début projeté : mai jusqu'à l'automne 2022

Laval-sur-le-Lac – Rue les Érables

Zone de chantier – Limites de site de construction

- Stationnement des roulottes à l'intérieur des limites de site de construction
- Stationnement des employés où la réglementation le permet
- Accès interdit au public



À TITRE INDICATIF

Pont ferroviaire de la Rivière-des-Mille-Îles

Travaux complétés:

- Démolition de l'ancienne structure
- Travaux de piliers

Travaux à venir :

- Mobilisation du lanceur par Deux-Montagnes (pont roulant mobile pour glisser les poutres sur la structure)
- Installation des poutres

**Finalisation du pont projetée
au printemps 2023**





Outils à votre disposition

Pour s'informer sur les travaux à venir



Information regroupée au même endroit

rem.info/rive-nord



Pour toutes questions, suggestions ou plaintes

1 833 rem-info ou
info@rem.info



S'abonner aux infolettres dans votre secteur

rem.info/infolettre



Consulter nos info-travaux

rem.info/info-travaux

Questions?

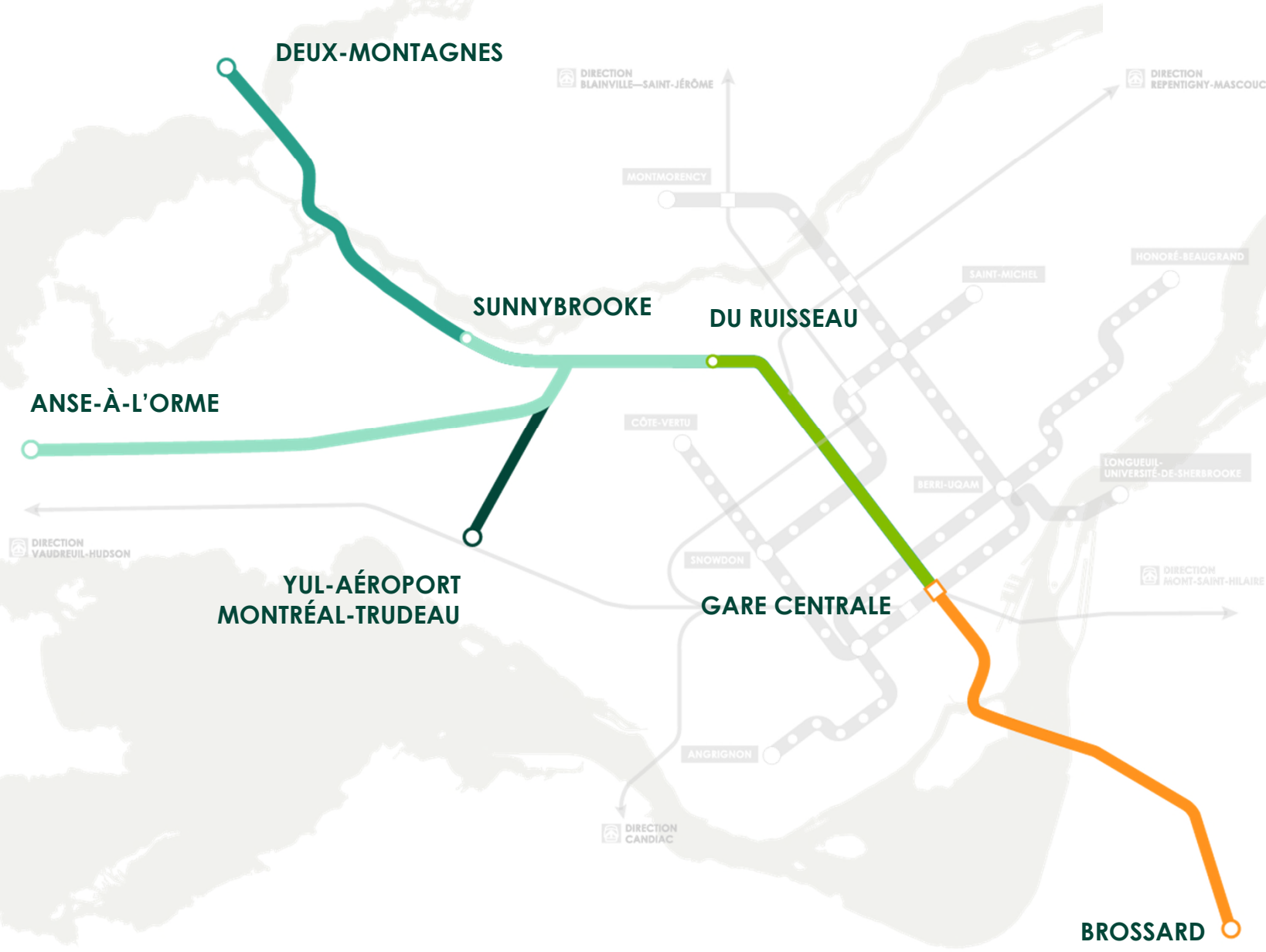
Pour toutes autres questions par la suite :

info@rem.info

Échéancier actualisé

Impact de la COVID-19 et des enjeux dans le tunnel Mont-Royal

- Fin 2021 → Automne 2022
- 2022 → Automne 2023
- 2023 → Printemps 2024
- Fin 2023 → **Automne 2024**
- Fin 2023 → Fin 2024



 rem_metro

 REM – Réseau express métropolitain

 REMgrandmtl

 1 833 rem-info
(1 833 736-4636)

 info@rem.info

rem.info

Réseau
express
métropolitain

