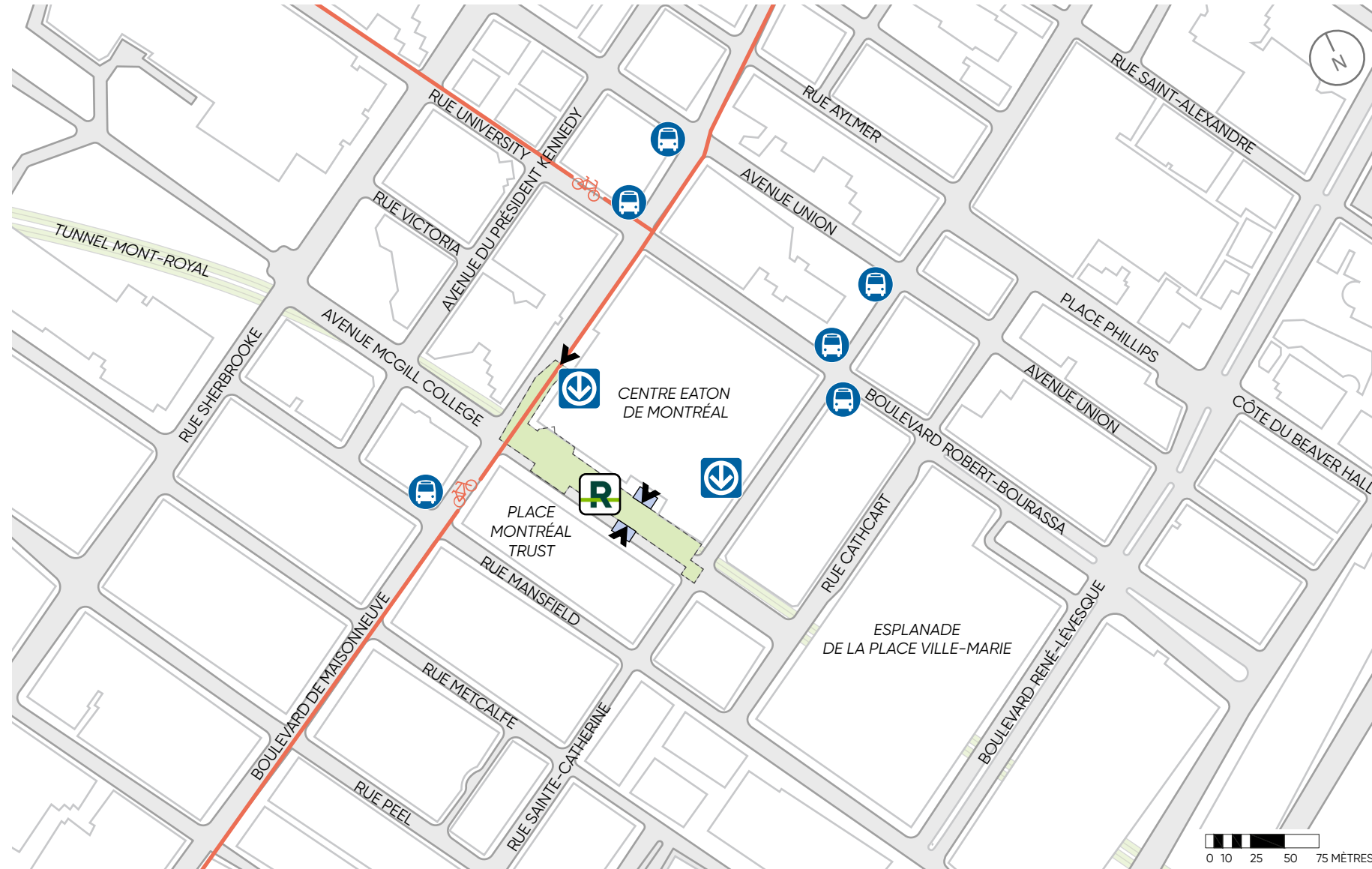










STATION MCGILL

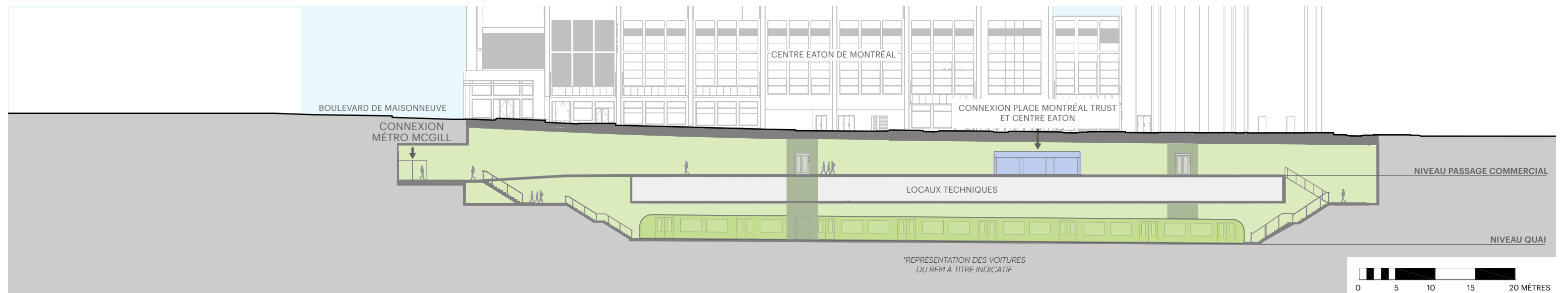
PLAN D'IMPLANTATION (À TITRE INDICATIF)



LÉGENDE

-  STATION SOUTERRAINE MCGILL
-  VOIES REM
-  ACCÈS PIÉTONNIER (NIVEAU PASSAGE COMMERCIAL)
-  PASSAGE COMMERCIAL ENTRE LE CENTRE EATON ET LA PLACE MONTRÉAL TRUST
-  PISTE CYCLABLE
-  MÉTRO MCGILL
-  ARRÊT D'AUTOBUS*
-  DÉBARCADÈRE POUR TRANSPORT ADAPTÉ SUR RUE SELON DESERTE ACTUELLE

COUPE LONGITUDINALE



* LES ORGANISMES DE TRANSPORT PROCÈDENT ACTUELLEMENT À UNE REFORTE DE LEUR RÉSEAU EN VUE DE L'ARRIVÉE DU REM.

*REPRÉSENTATION DES VOITURES
DU REM À TITRE INDICATIF