



Deux-Montagnes


Plan d'accès

 400, boulevard Deux-Montagnes, Deux-Montagnes


LÉGENDE


 Station REM


 Ligne A REM

 Sortie de station


 EXO Arrêt de bus


 Dépose-minute


 Stationnement taxi

 Stationnement incitatif REM


 Stationnement payant

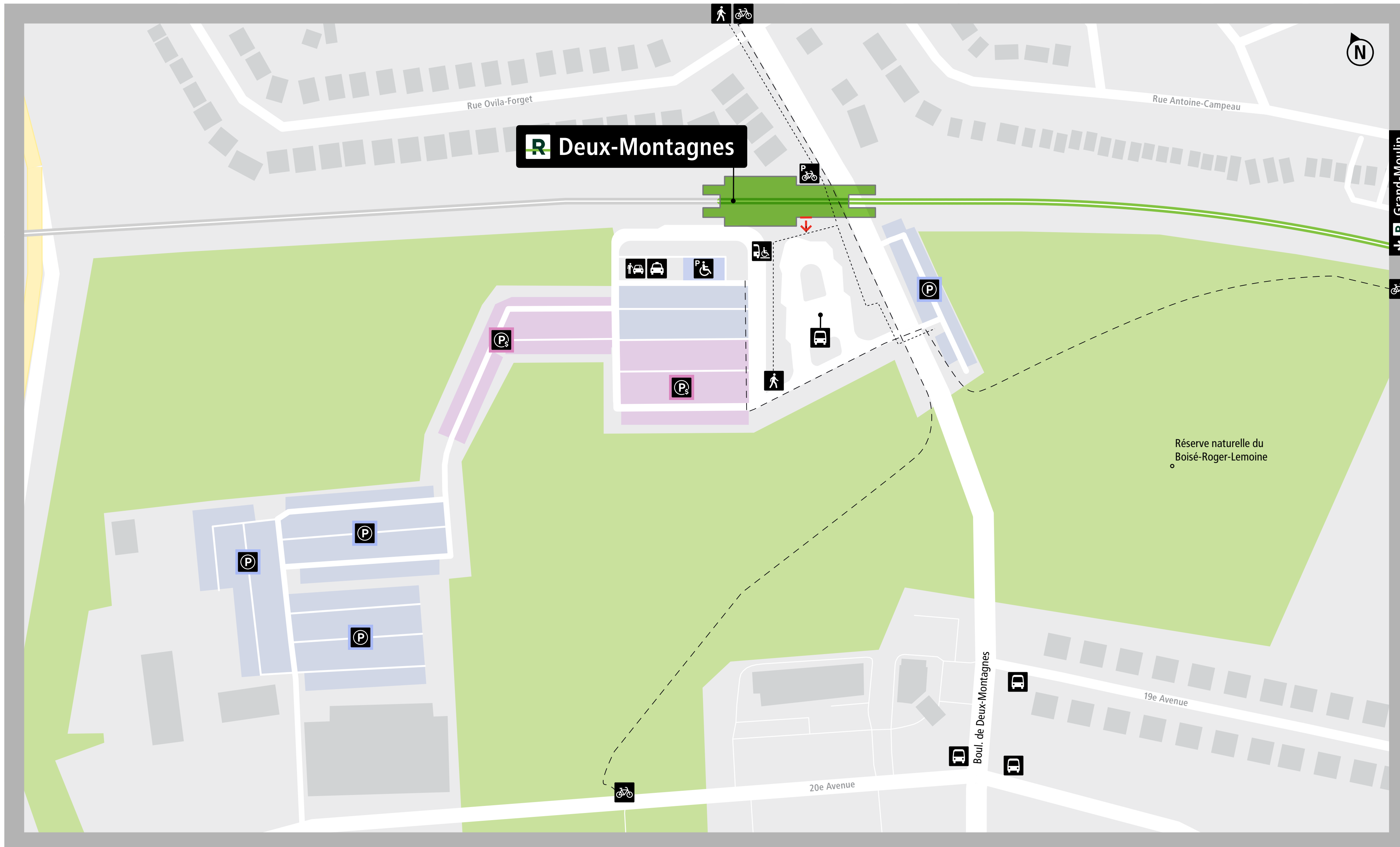
 Stationnement mobilité réduite

 Débarcadere transport adapté

 Circulation piétonne - - - - -

 Piste cyclable — — —

 Stationnement vélo




    rem.info




Ce plan représente le réseau du Réseau express métropolitain (REM) en mai 2023. Il ne constitue pas une carte routière du territoire. Toute reproduction totale ou partielle du présent document ou de son contenu est interdite à moins d'une autorisation spéciale du REM. Conception et réalisation : REM | Dépôt légal 2023


Deux-Montagnes










Access map

 400, boulevard Deux-Montagnes, Deux-Montagnes

LEGEND

-  REM station
-  REM line A
-  Station exit

-  EXO Bus stop

-  Kiss-and-ride
-  Taxi parking
-  REM free parking
-  Paid parking
-  Reduced mobility parking
-  Reduced mobility drop-off
-  Pedestrian traffic - - - - -
-  Bike path - - - - -
-  Bike parking

