











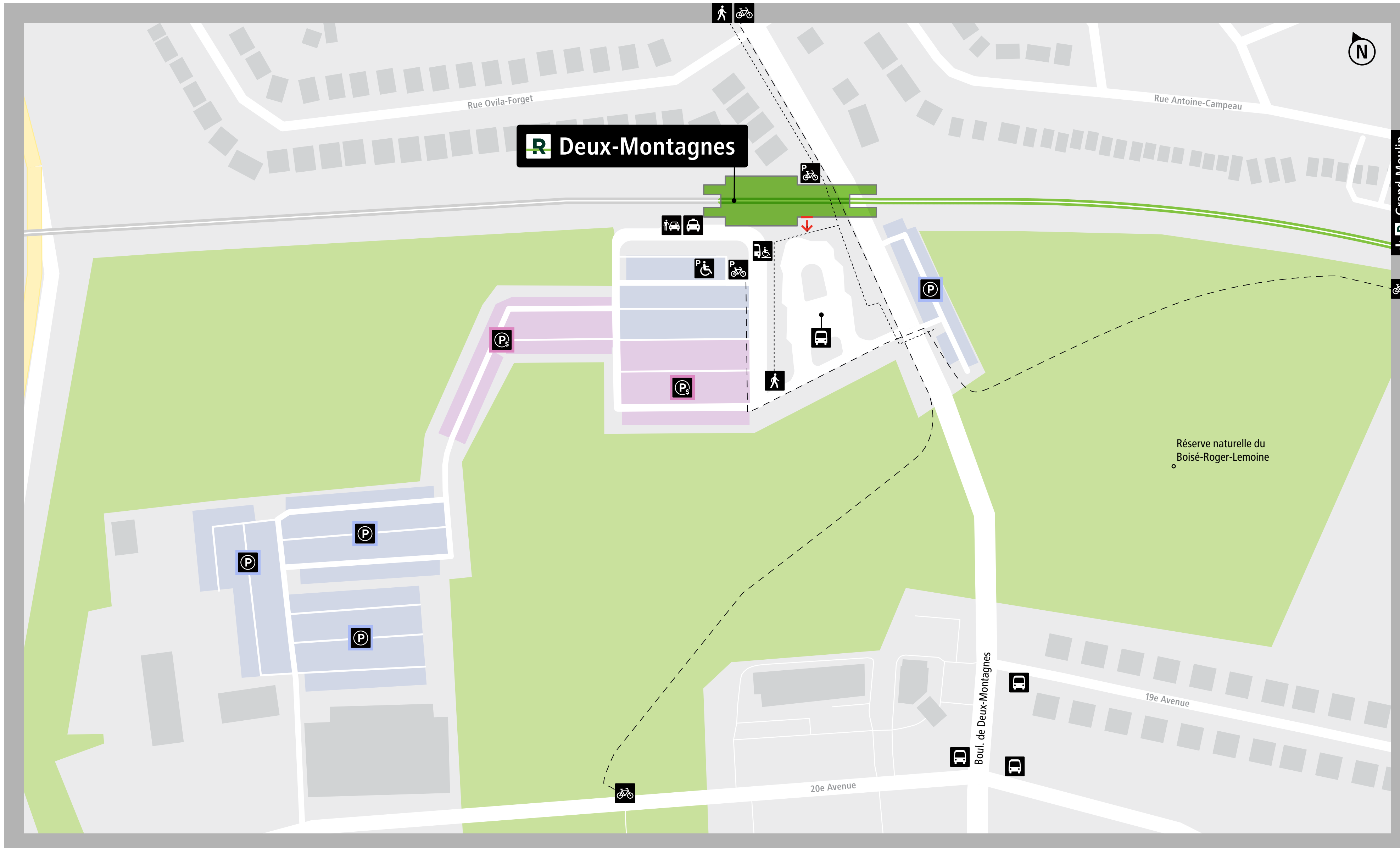
Deux-Montagnes

Plan d'accès

 400, boulevard Deux-Montagnes, Deux-Montagnes

LÉGENDE

-  Station REM
-  Ligne A REM
-  Sortie de station
-  EXO Arrêt de bus
-  Dépose-minute
-  Stationnement taxi
-  Stationnement incitatif REM
-  Stationnement payant
-  Stationnement mobilité réduite
-  Débarcadere transport adapté
-  Circulation piétonne - - - - -
-  Piste cyclable - - - - -
-  Stationnement vélo




    rem.info

Ce plan représente le réseau du Réseau express métropolitain (REM) en mai 2023. Il ne constitue pas une carte routière du territoire. Toute reproduction totale ou partielle du présent document ou de son contenu est interdite à moins d'une autorisation spéciale du REM. Conception et réalisation : REM | Dépôt légal 2023

Deux-Montagnes

Access map

 400, boulevard Deux-Montagnes, Deux-Montagnes


LEGEND

 REM station


 REM line A


 Station exit


 EXO Bus stop


 Kiss-and-ride


 Taxi parking


 REM free parking


 Paid parking

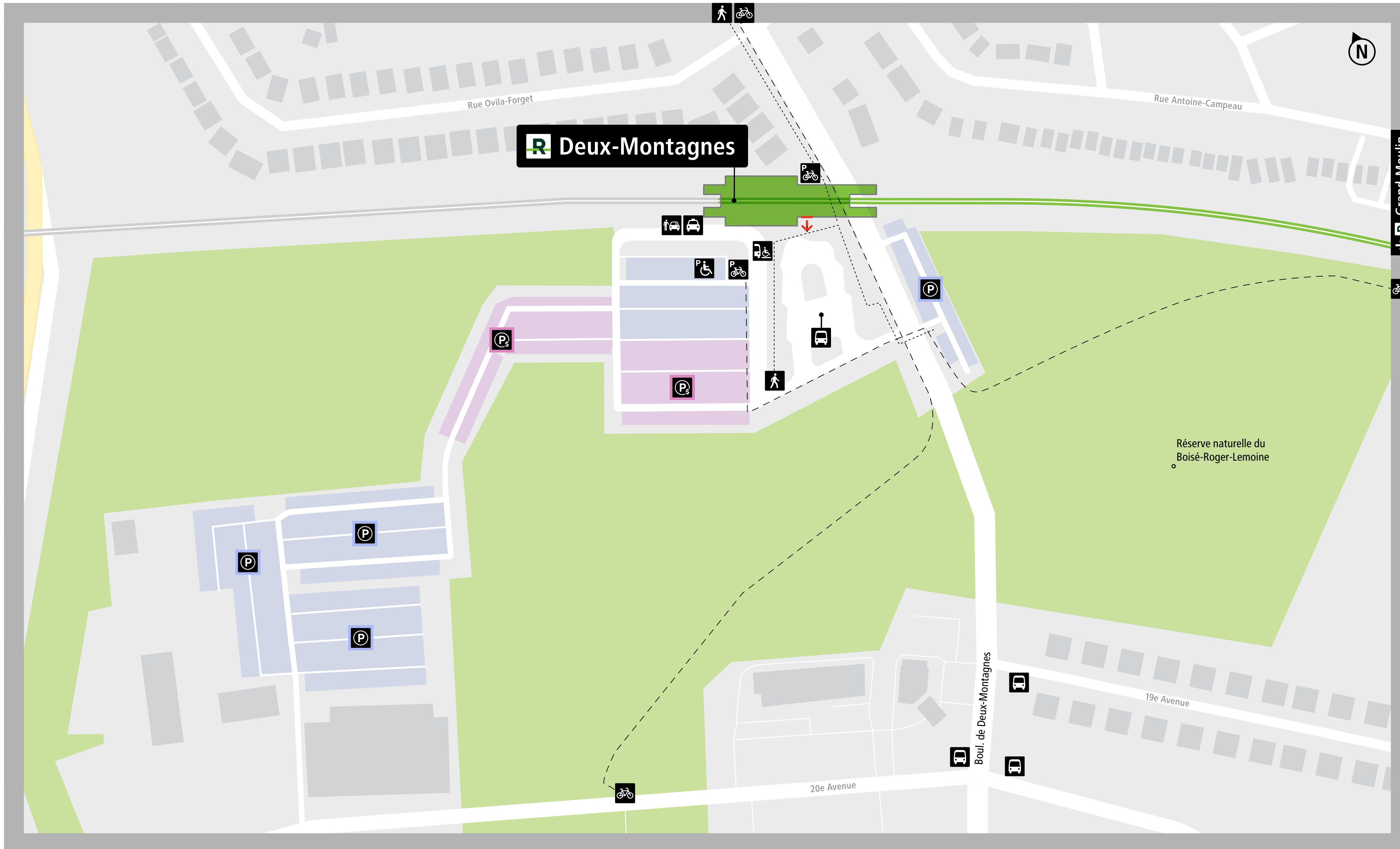
 Reduced mobility parking

 Reduced mobility drop-off

 Pedestrian traffic - - - - -

 Bike path - - - - -

 Bike parking



    rem.info

This map shows the Réseau express métropolitain (REM) network in May 2023. It is not a roadmap of the area. Any reproduction or distribution, in whole or in part, is prohibited with special permission from REM.
Design and production: REM | Legal Deposit: 2023