



Fairview–Pointe-Claire

Plan d'accès

7001, autoroute Transcanadienne, Pointe-Claire

LÉGENDE

Station REM

Ligne A REM

Sortie de station

STM Arrêt de bus

Navette d'autobus spéciale déployée en cas d'interruption du REM
Pour en savoir plus : rem.info/interruption

Dépose-minute

Stationnement taxi

Stationnement incitatif REM

Stationnement payant

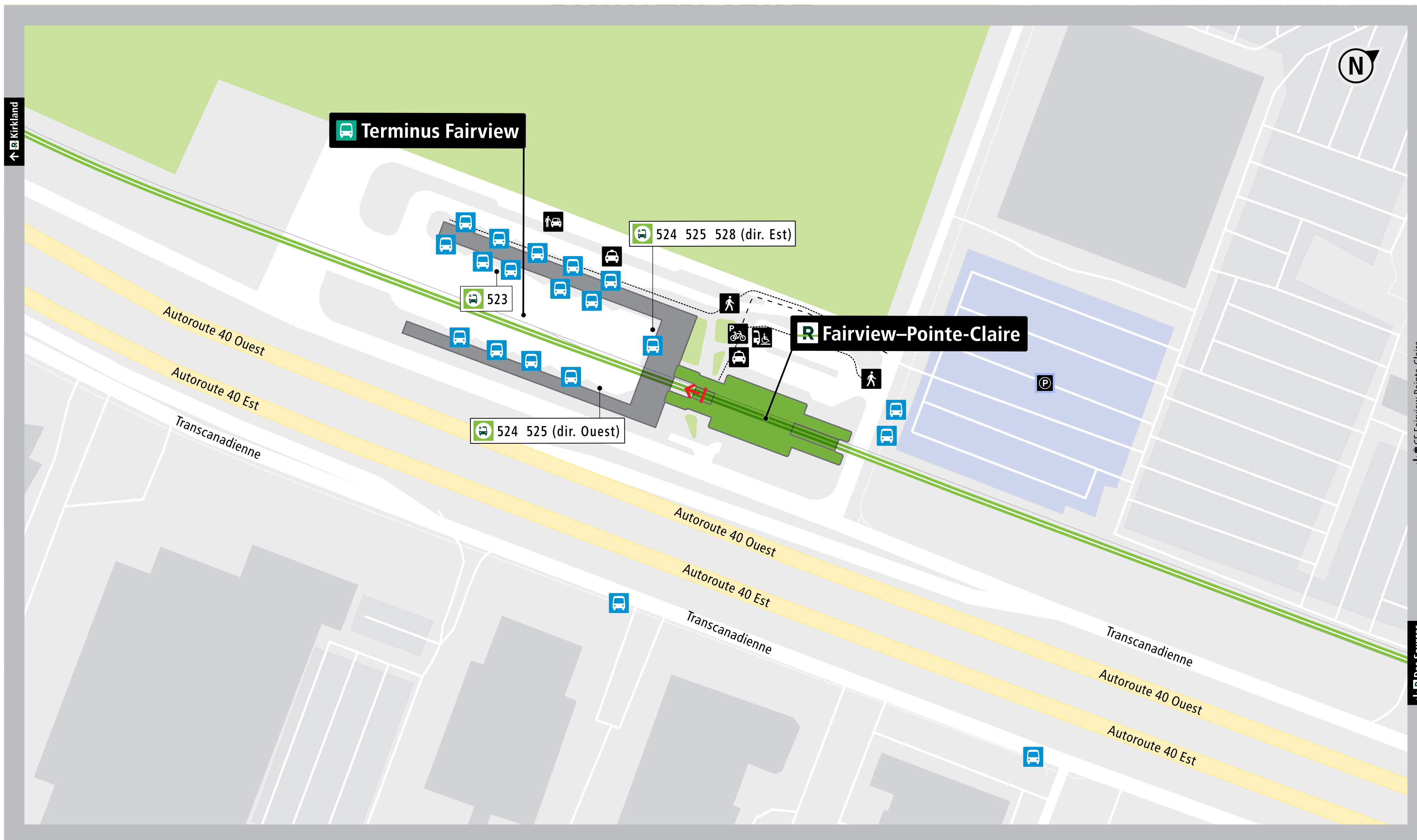
Stationnement mobilité réduite

Débarcadere transport adapté

Circulation piétonne -----

Piste cyclable ---

Stationnement vélo




rem.info




Ce plan représente le réseau du Réseau express métropolitain (REM) en mai 2023. Il ne constitue pas une carte routière du territoire. Toute reproduction totale ou partielle du présent document ou de son contenu est interdite à moins d'une autorisation spéciale du REM. Conception et réalisation : REM | Dépôt légal 2023



Fairview–Pointe-Claire

Access map

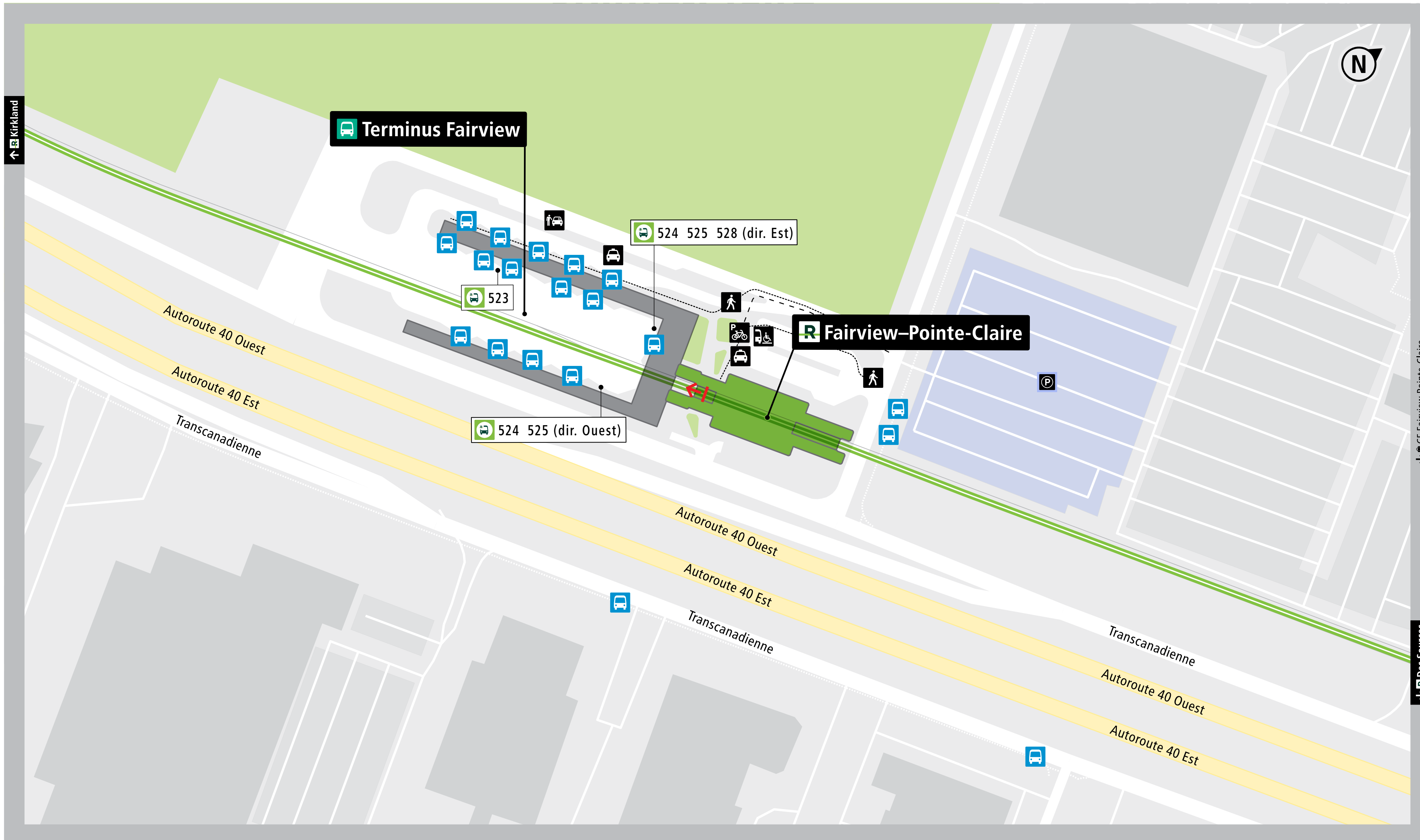
 7001, autoroute Transcanadienne, Pointe-Claire

LEGEND

-  REM station
-  REM line A
-  Station exit

-  STM Bus stop
-  REM shuttle deployed in the event of interruption
Get all the information at : rem.info/interruption

-  Kiss-and-ride
-  Taxi parking
-  REM free parking
-  Paid parking
-  Reduced mobility parking
-  Reduced mobility drop-off
-  Pedestrian traffic - - - - -
-  Bike path — — —
-  Bike parking



 rem.info

This map shows the Réseau express métropolitain (REM) network in May 2023. It is not a roadmap of the area. Any reproduction or distribution, in whole or in part, is prohibited with special permission from REM.
Design and production: REM | Legal Deposit: 2023