








Plan d'accès

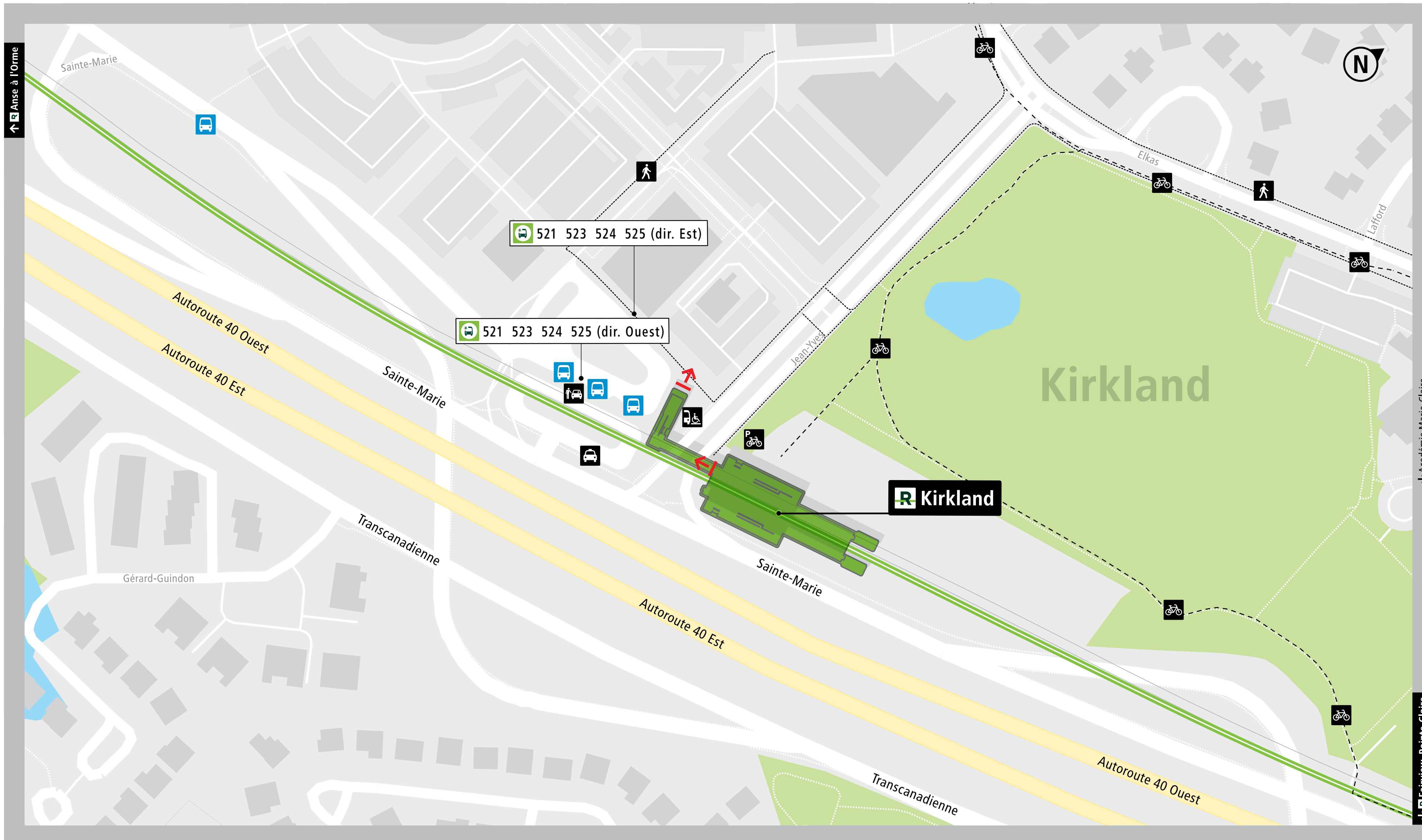
 3010 rue Jean-Yves, Kirkland

LÉGENDE


-  Station REM
-  Ligne A REM
-  Sortie de station

-  STM Arrêt de bus
-  Navette d'autobus spéciale déployée en cas d'interruption du REM
Pour en savoir plus : rem.info/interruption















-  Dépose-minute
-  Stationnement taxi
-  Stationnement incitatif REM
-  Stationnement payant
-  Stationnement mobilité réduite
-  Débarcadere transport adapté
-  Circulation piétonne - - - - -
-  Piste cyclable - - -
-  Stationnement vélo



Access map

 3010 rue Jean-Yves, Kirkland

LEGEND

-  REM station
 -  REM line A
 -  Station exit
-
-  STM Bus stop
 -  REM shuttle deployed in the event of interruption
Get all the information at : rem.info/interruption
-
-  Kiss-and-ride
 -  Taxi parking
 -  REM free parking
 -  Paid parking
 -  Reduced mobility parking
 -  Reduced mobility drop-off
 -  Pedestrian traffic - - - - -
 -  Bike path - - - - -
 -  Bike parking

