 461, boulevard de la Côte-Vertu, Montréal


LÉGENDE


 Station REM


 Ligne A REM


 Sortie de station


 STM Arrêt de bus


 Dépose-minute

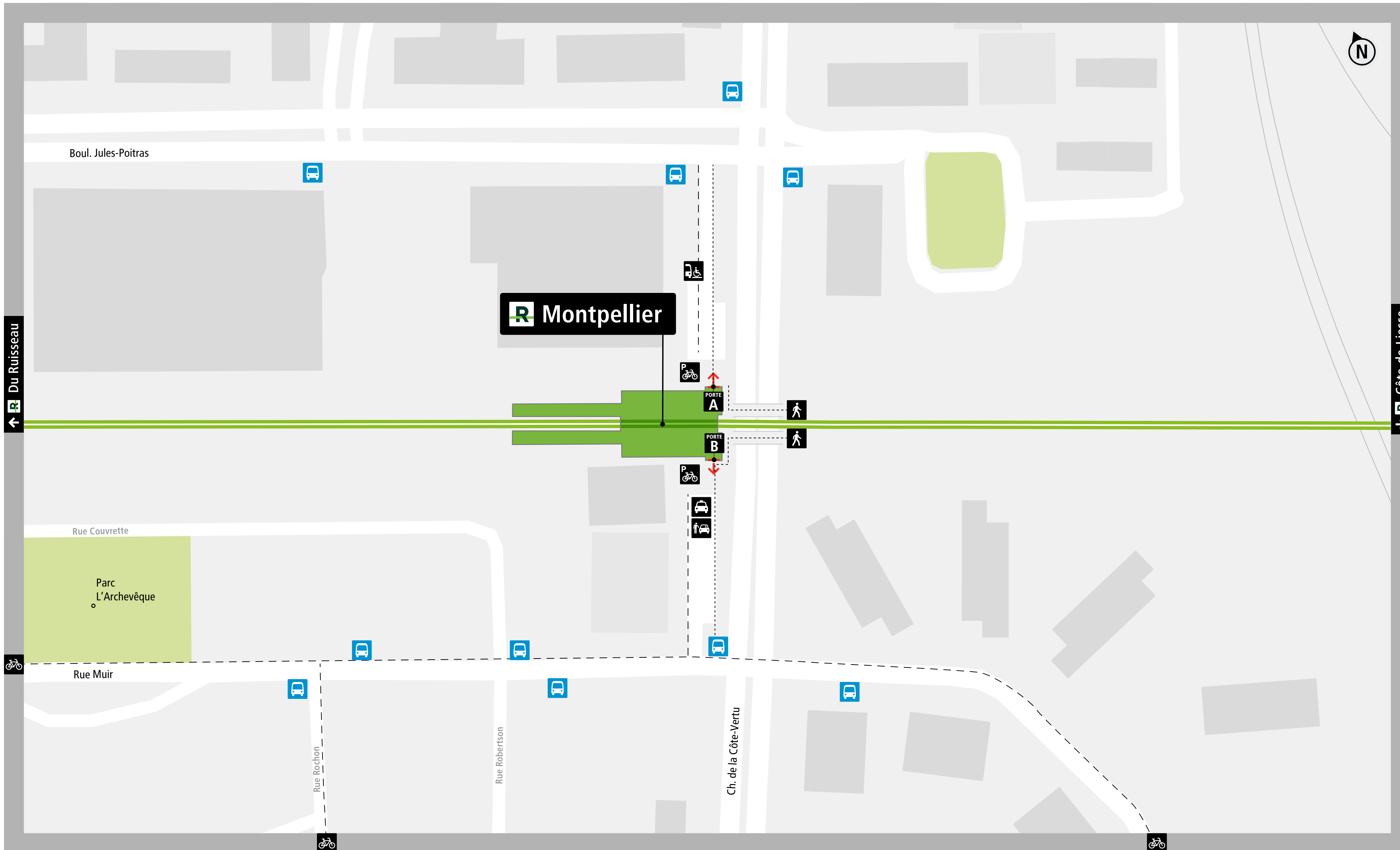
 Stationnement taxi

 Débarcadere transport adapté


 Circulation piétonne - - - - -

 Piste cyclable - - - - -




 Stationnement vélo








Access map

 461, boulevard de la Côte-Vertu, Montréal

LEGEND

-  REM station
-  REM line A
-  Station exit

-  STM Bus stop

-  Kiss-and-ride
-  Taxi parking
-  Reduced mobility drop-off
-  Pedestrian traffic - - - - -
-  Bike path - - - - -
-  Bike parking

