




Pierrefonds-Roxboro

Plan d'accès

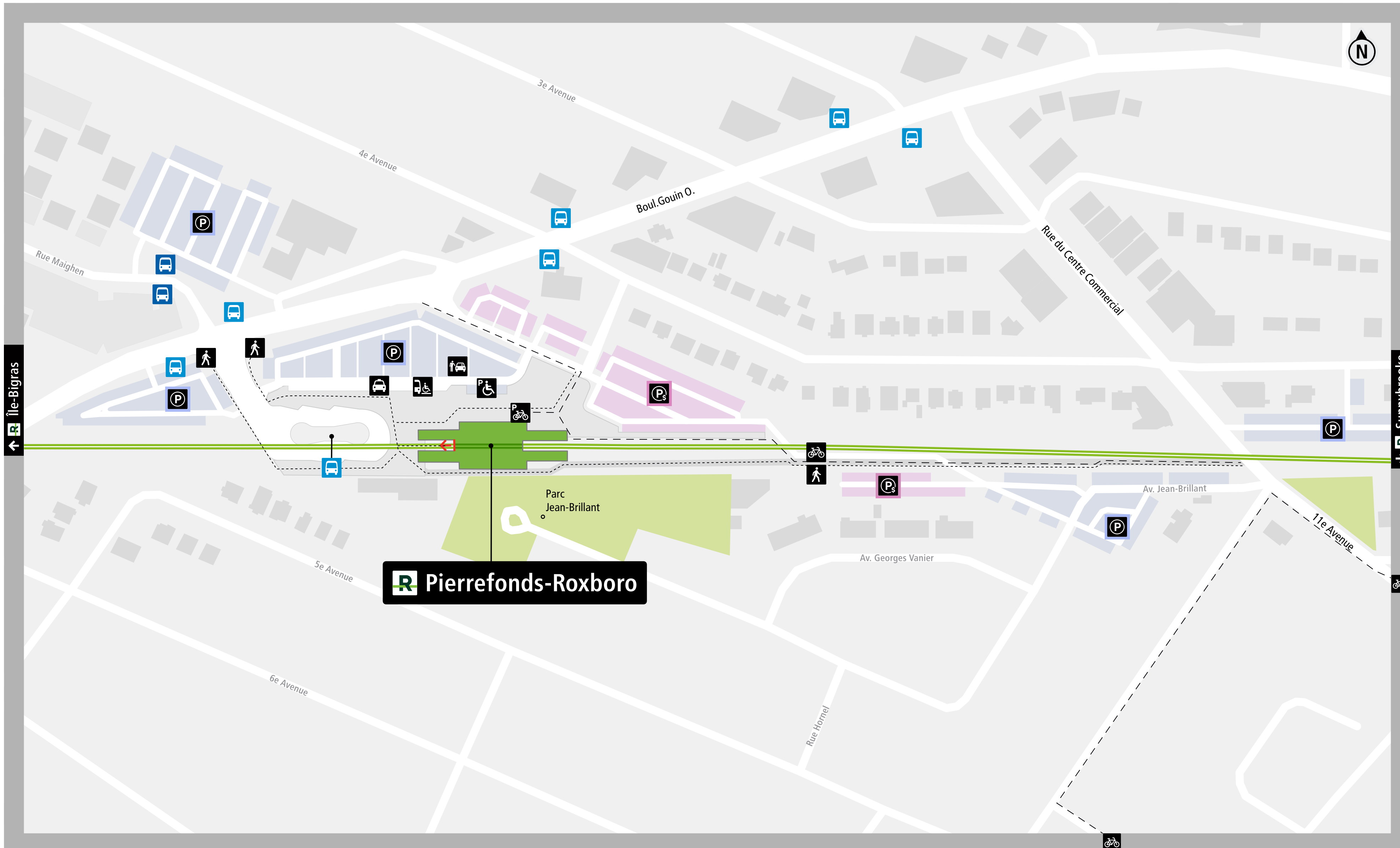
 11 100, boulevard Gouin Ouest, Montréal

LÉGENDE

-  Station REM
-  Ligne A REM
-  Sortie de station

-  STM Arrêt de bus
-  STL Arrêt de bus
-  EXO Arrêt de bus

-  Dépose-minute
-  Stationnement taxi
-  Stationnement incitatif REM
-  Stationnement payant
-  Stationnement mobilité réduite
-  Débarcadere transport adapté
-  Circulation piétonne - - - - -
-  Piste cyclable - - - - -
-  Stationnement vélo



    rem.info




Ce plan représente le réseau du Réseau express métropolitain (REM) en mai 2023. Il ne constitue pas une carte routière du territoire. Toute reproduction totale ou partielle du présent document ou de son contenu est interdite à moins d'une autorisation spéciale du REM. Conception et réalisation : REM | Dépôt légal 2023




Pierrefonds-Roxboro

Access map

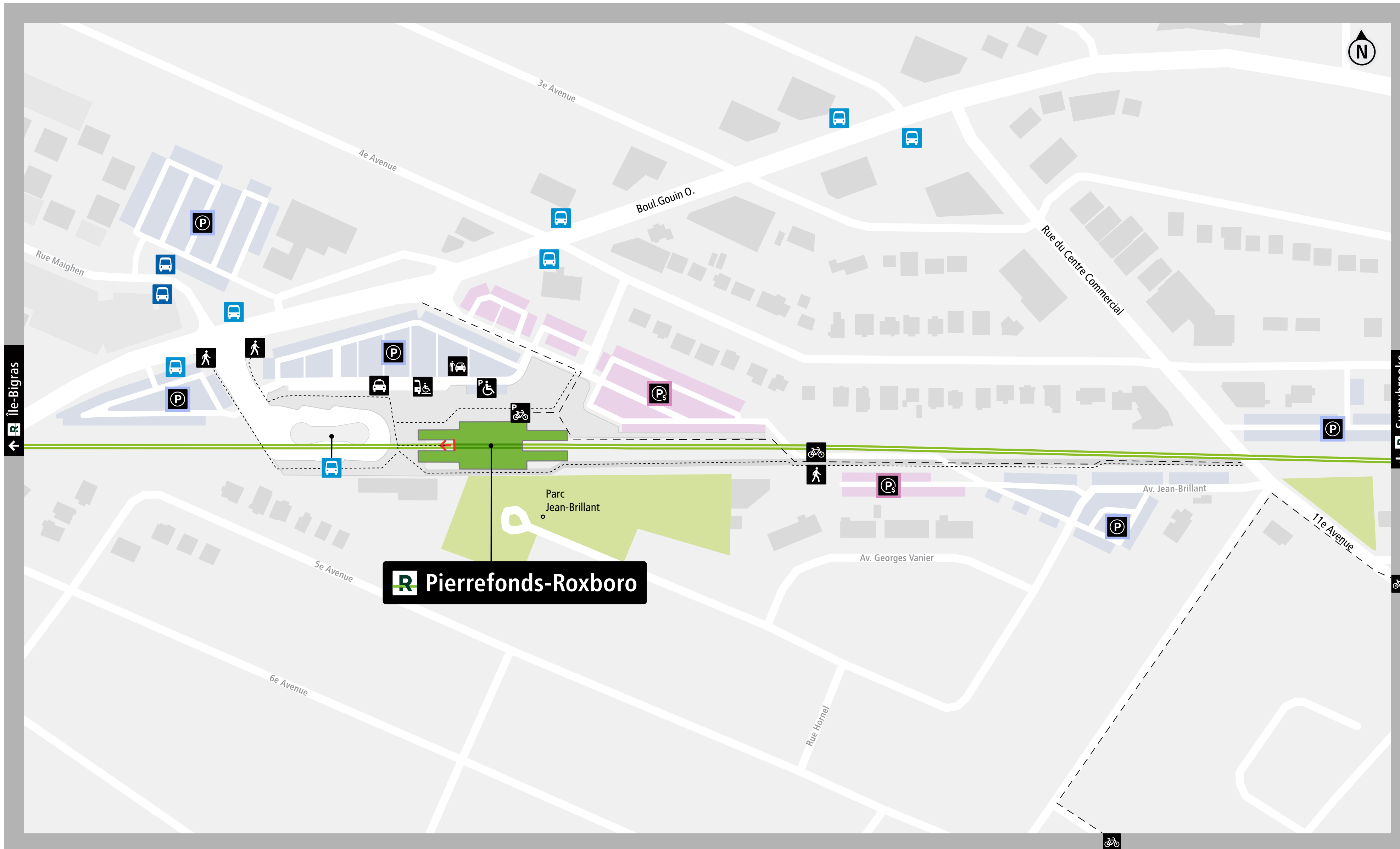
 11 100, boulevard Gouin Ouest, Montréal

LEGEND

-  REM station
-  REM line A
-  Station exit

-  STM Bus stop
-  STL Bus stop
-  EXO Bus stop

-  Kiss-and-ride
-  Taxi parking
-  REM free parking
-  Paid parking
-  Reduced mobility parking
-  Reduced mobility drop-off
-  Pedestrian traffic - - - - -
-  Bike path - - - - -
-  Bike parking



    rem.info

This map shows the Réseau express métropolitain (REM) network in May 2023. It is not a roadmap of the area. Any reproduction or distribution, in whole or in part, is prohibited with special permission from REM.
Design and production: REM | Legal Deposit: 2023