

# Construction du Réseau express métropolitain

Le plus important chantier en transport collectif au Québec depuis 50 ans

## Secteur ligne Mascouche

La transformation de la ligne Deux-Montagnes en métro léger et automatisé permettra de relier la ligne Mascouche à un nouveau réseau de transport plus vaste qui inclura trois connexions avec le métro de Montréal. La nouvelle station de correspondance a été pensée pour offrir une connexion directe, efficace et fluide pour faciliter l'intégration des deux réseaux. Pour assurer la réalisation du Réseau express métropolitain (REM), des travaux majeurs sont requis au cours des prochaines années. **Au cours de cette période, une offre en transport collectif sera maintenue en tout temps.**

Mesures spécifiques prises et les temps de parcours estimés :

- **Début 2020 – fermeture du tunnel Mont-Royal (interruption du service de train à Ahuntsic)**
  - Maintien du train pour les usagers dont la destination est entre les gares Mascouche et Ahuntsic
  - Bonification du service d'autobus existant des gares de l'Île de Montréal et la ligne verte
  - Navettes d'autobus avec mesures préférentielles pour bus (voie réservée, feu prioritaire, etc.) entre les gares Mascouche, Terrebonne et Repentigny vers la station Radisson de la ligne verte
- **2022 – mise en service du REM**

**2018**

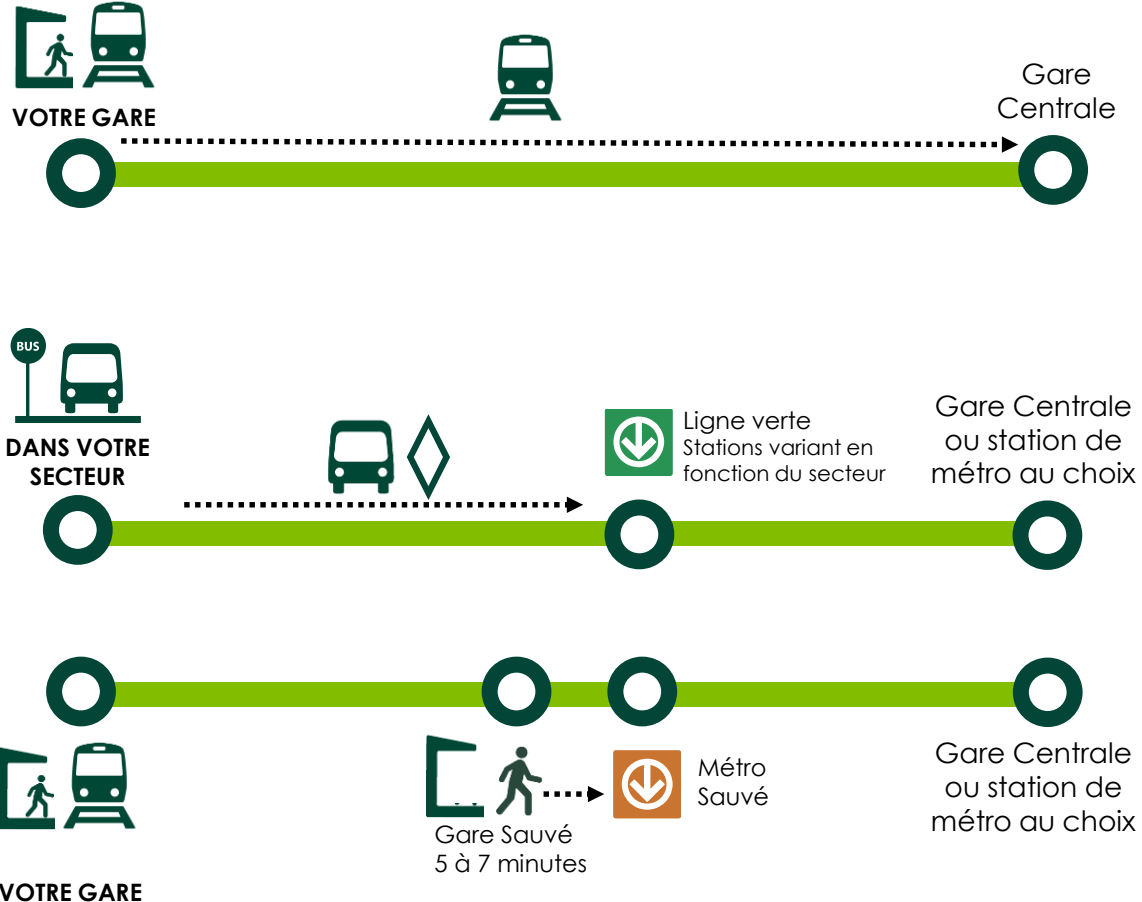
Varie selon les gares

**2020 à 2022**

**+10 à 15 min**  
au temps de 2018 et variable selon la gare

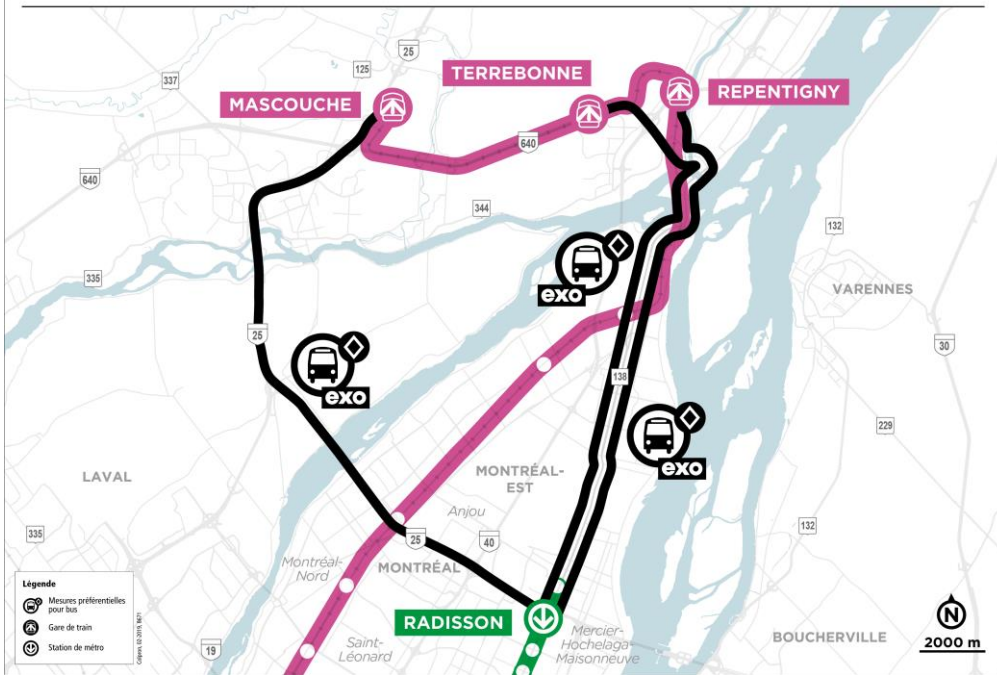
**Option 1**  
Recommandée

**Option 2**

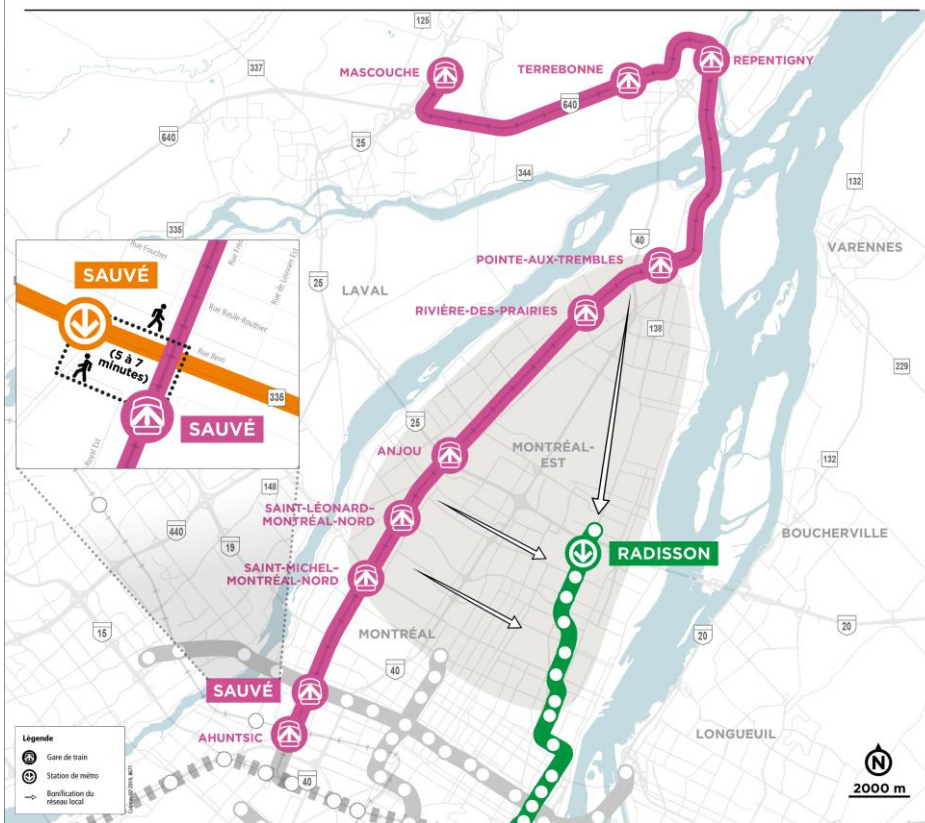


Les temps de parcours estimés sont toujours en cours d'optimisation auprès des différents experts techniques et sont basés sur la mise en place de MPB en évaluation.

**SECTEUR MASCOUCHE : 2020 à 2022**  
(Navette autobus - Mesures préférentielles pour bus)



**SECTEUR MASCOUCHE - Île de Montréal et Couronne Nord : 2020 à 2022**



Les mesures spécifiques présentées visent à offrir un service fiable, comprenant le moins de correspondance possible et un temps de parcours compétitif à la voiture.

Tous les détails entourant ces mesures (emplacements des arrêts d'autobus, fréquence, trajets précis et heures de passages) seront présentés à l'automne 2019.

Suivez la progression des travaux : [rem.info](http://rem.info)



Téléchargez l'application Chrono pour vous déplacer efficacement lors de chacune des phases

Visitez les sites des sociétés de transport pour les mesures spécifiques